

しゃかいしほんそうごうせいびけいかく
社会資本総合整備計画

おおいまちとしこうえんせいびけいかく
大井町都市公園整備計画

おおいまち
大井町

令和3年8月

社会資本総合整備計画(都市公園・緑地等事業)

令和3年8月13日

計画の名称	大井町都市公園整備計画										重点配分対象の該当						
計画の期間	平成29年度～令和3年度(5年間)					交付対象	大井町										
計画の目標	<p>本計画は、町の中心市街地整備事業である大井町中央地区区画整理事業と並行して公園整備を実施するために策定したものである。町の都市公園に関する現状は、1人あたり都市公園面積が0.28㎡となっており、当該公園を整備することによって1人あたり都市公園面積を増加させるとともに、町の中心を松田神繩断層が縦断していることから、町民の安全・安心を確保するための一時避難所や災害支援活動拠点などに位置付け、防災機能の拡充も図る。</p>																
計画の成果目標(定量的指標)	<ul style="list-style-type: none"> 町民1人あたりの都市公園面積を0.28㎡/人(H28)から1.69㎡/人(H32)に増加する。 災害時における一時避難場所として、区画整理事業地内の計画人口1,000人、東名高速道路や国道等で移動中に被災した方の一時避難所として500人について確保する。 地域防災計画における広域避難所の都市公園等面積を4.9ha(H28)から7.3ha(H32)に増加する。 地域防災計画において、発災直後は災害支援物資の搬入・搬出場所となる災害者支援活動拠点として活用するとともに、災害復旧・復興段階は被災者の仮設住宅建設用地として活用する。 																
定量的指標の定義及び算定式											定量的指標の現況値及び目標値		備考				
											当初現況値 (H29当初)	中間目標値	最終目標値 (R3末)				
	大井町の1人あたりの都市公園面積を算定する。(大井町都市公園面積 ÷ 町人口 = 1人あたりの都市公園面積)										0.28㎡/人		1.69㎡/人				
	一時避難所として避難できる人数を算定する。										0人		1,500人				
	地域防災計画に位置付けられた広域避難所の都市公園等面積を算定する。										4.9ha		7.3ha				
	仮設住宅建設用地として仮設住宅数及び受入人数を算定する。										建設用地0棟 受入人数0人		建設用地100棟 受入人数272人				
全体事業費	合計 (A+B+C+D)	1,398百万円	A	1,398百万円	B	0百万円	C	0百万円	D	0百万円	効果促進事業費の割合 C/(A+B+C+D)	%					
交付対象事業																	
A 基幹事業																	
番号	事業種別	地域種別	交付対象	直接 間接	事業者	要素となる事業名 (事業箇所)	事業内容 (延長・面積等)	市町村名	事業実施期間(年度)					全体事業費 (百万円)	費用便益比	個別施設計画 策定状況	備考
									H29	H30	H31	R2	R3				
A-1	公園	一般	大井町	直接	大井町	大井町都市公園等事業(大井中央公園)	公共施設管理者負担金 1.6ha 施設整備 2.4ha	大井町						1,398	3	-	
合計												1,398					
B 関連社会資本整備事業(該当なし)																	
番号	事業種別	地域種別	交付対象	直接 間接	事業者	要素となる事業名	事業内容 (延長・面積等)	市町村名	事業実施期間(年度)					全体事業費 (百万円)	費用便益比	個別施設計画 策定状況	備考
									H29	H30	H31	R2	R3				
合計																	
C 効果促進事業(該当なし)																	
番号	事業種別	地域種別	交付対象	直接 間接	事業者	要素となる事業名	事業内容	市町村名 港湾・地区名	事業実施期間(年度)					全体事業費 (百万円)	備考		
									H29	H30	H31	R2	R3				
合計																	
番号	一体的に実施することにより期待される効果(該当なし)											備考					
D 社会資本整備円滑化地籍整備事業(該当なし)																	
番号	事業種別	地域種別	交付対象	直接 間接	事業者	要素となる事業名 (事業箇所)	事業内容 (面積等)	市町村名	事業実施期間(年度)					全体事業費 (百万円)	備考		
									H29	H30	H31	R2	R3				
合計																	
番号												備考					

交付金の執行状況

(単位:百万円)

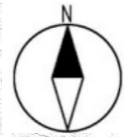
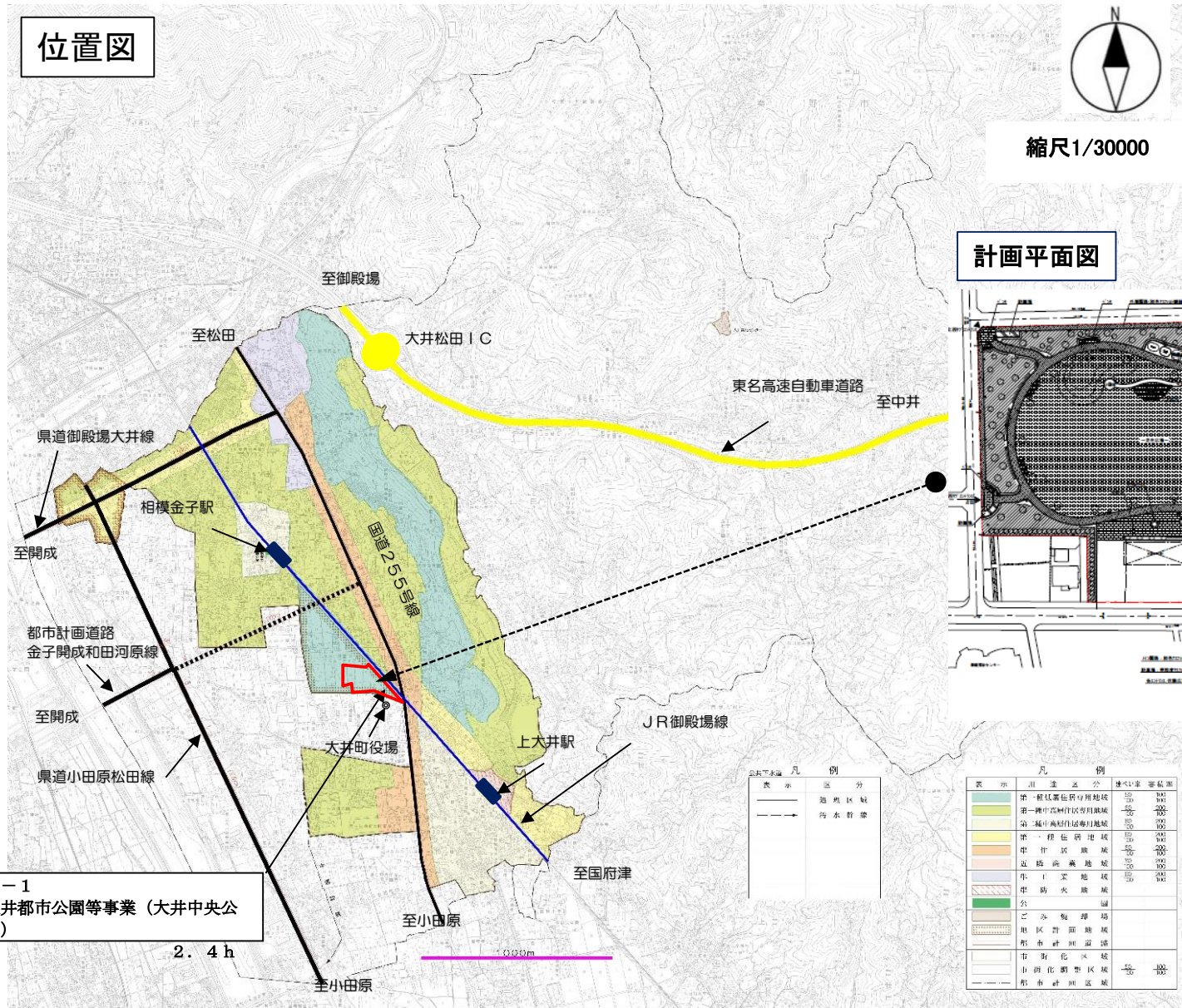
	H29	H30	R1	R2	R3
配分額 (a)	74.0	74.5	40.0	41.0	
計画別流用 増△減額 (b)	0	0	0	0	
交付額 (c=a+b)	74.0	74.5	40.0	41.0	
前年度からの繰越額 (d)	0	0	0	0	
支払済額 (e)	74.0	74.5	40.0	41.0	
翌年度繰越額 (f)	0	0	0	0	
うち未契約繰越額 (g)	0	0	0	0	
不用額 (h = c+d-e-f)	0	0	0	0	
未契約繰越+不用率 (h = (g+h)/(c+d))	0.0%	0.0%	0.0%	0.0%	
未契約繰越+不用率が10%を超えている 場合その理由					

※ 平成29年度以降の各年度の決算額を記載。

大井町都市公園・緑地等事業

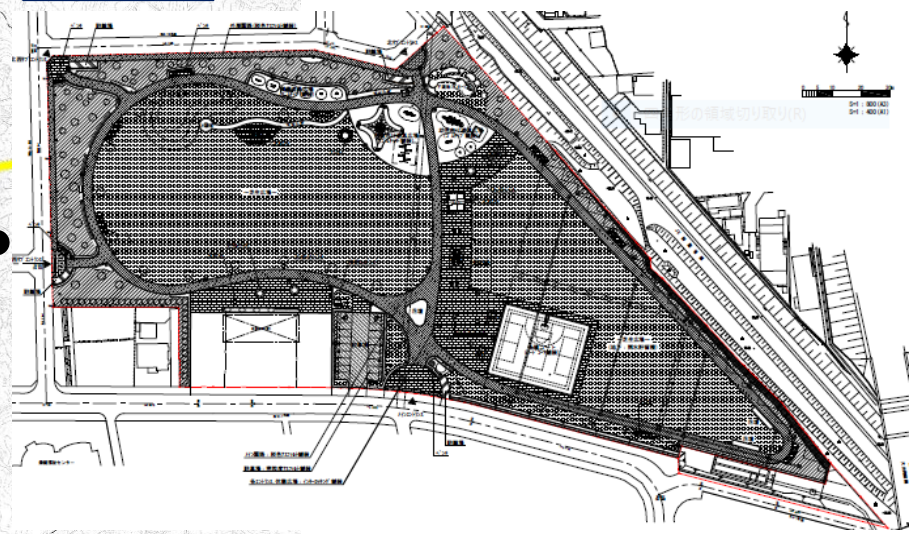
計画の名称	大井町都市公園整備計画		交付対象	神奈川県大井町
計画の期間	平成29年度 ～ 令和3年度 (5年間)			

位置図



縮尺1/30000

計画平面図



A-1
大井都市公園等事業 (大井中央公園)
2.4h

表示	区分
——	遊憩区域
——	汚水幹線

表示	用途区分	容積率	高さ制限
[Green]	第一種住居地域	20%	15m
[Light Green]	第二種住居地域	25%	15m
[Yellow]	第三種住居地域	30%	15m
[Orange]	準住居地域	35%	15m
[Light Orange]	近隣商業地域	40%	15m
[Pink]	準工業地域	45%	15m
[Light Pink]	工業地域	50%	15m
[Light Blue]	公共		
[Light Green]	二次遊憩場		
[Light Green]	地区計画地域		
[Light Green]	都市計画区域		
[Light Green]	市街化区域	40%	100%
[Light Green]	市街化調整区域	20%	100%

社会資本整備総合交付金チェックシート

(汎用タイプ)

計画の名称:大井町都市公園整備計画

事業主体名:大井町

チェック欄

I. 目標の妥当性	
①上位計画等との整合性	○
②地域の課題への対応(地域の課題と整備計画の目標の整合性)	○
II. 計画の効果・効率性	
①整備計画の目標と定量的指標の整合性	○
②定量的指標の明瞭性	○
③目標と事業内容の整合性	○
④事業の効果(要素事業の相乗効果等)の見込みの妥当性	○
III. 計画の実現可能性	
①円滑な事業執行の環境(事業熟度、住民等の合意形成等を踏まえた事業実施の確実性)	○
②地元の機運(住民、民間等の活動・関連事業との連携等による事業効果発現の確実性)	○